

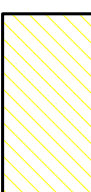




OGGETTO
Piano di Lottizzazione Parco "LE MORE" <small>comparto n°6 zone omogenee c-k-5, f-1-10, f-2-3d</small>
ELABORATO
CARTA DEL RISCHIO ARCHEOLOGICO
COMMITTENTE
 COMUNE DI TUTIGLIANO
ELABORAZIONE VIARCH
Archeologi: D. Nilsen SICOLO D. C. Chiara FRASCINA <i>Chiafrascina</i>
Elaborazioni grafiche: Ing. Rosella Ruci <i>Ruci</i> Aprile 2017



- LEGENDA
- Alto

Medio

Basso

Nullo

